












Ubenevnte mål er i m.
Koordinatsystem er U32E.

Signatur:

-  Projekteret kantsten
-  Skel
-  Entreprisegrænse
-  Eksisterende overkørsler
-  Projekteret rengbed
-  Projekteret bump
-  Eksisterende chikaner
-  Eksisterende Skilte
E68.3
-  Projekteret Skilte
(Ny)E53
-  Eksisterende træer
-  Erstatnings træer

REV: 31/05/23

G/F Kløverbladet

Vejbede-Klimaprojekt

Navn: B-5
Emne: Linje- og skilteplan, Samlet

1/1000

Proj.	SBA	Tegnet	SBA	Kontrol.	MLP	Godk.	SBA	Dato	21-12-20
-------	-----	--------	-----	----------	-----	-------	-----	------	----------



Tegn. nr.	1	Rev.	E
-----------	---	------	---